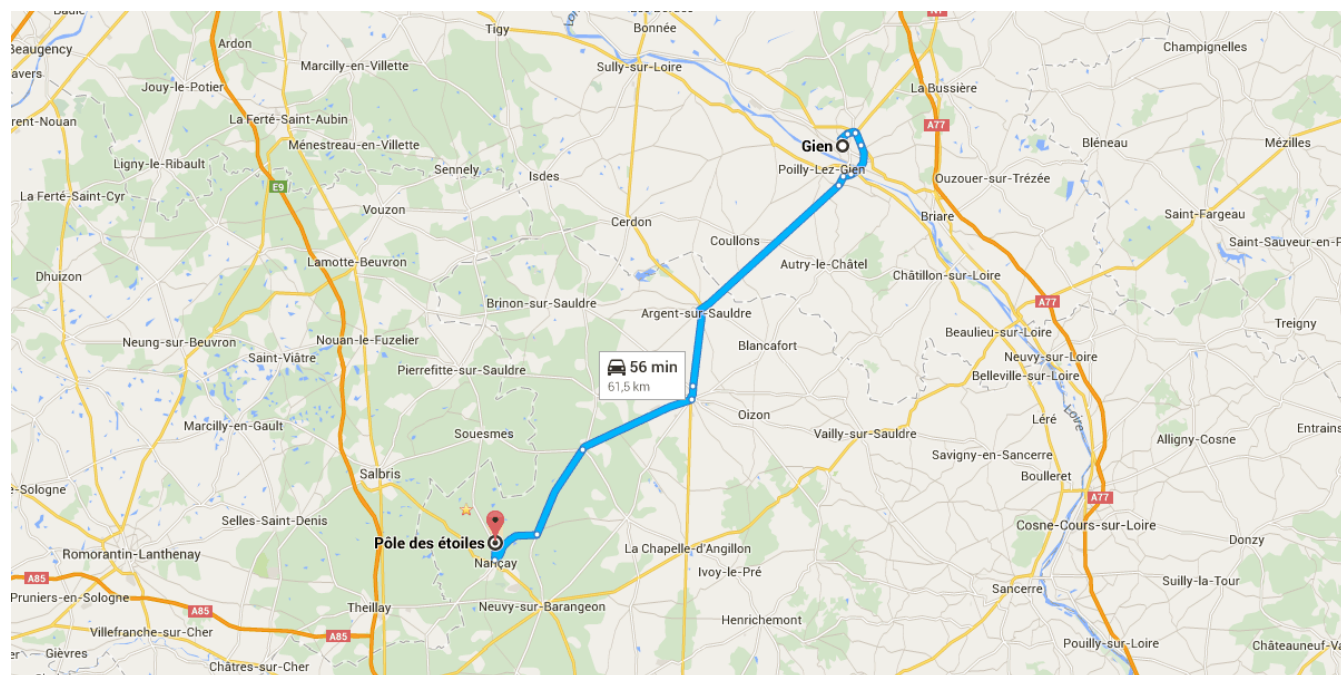




En voiture 61,5 km, 56 min

Itinéraire de Gien à Pôle des étoiles

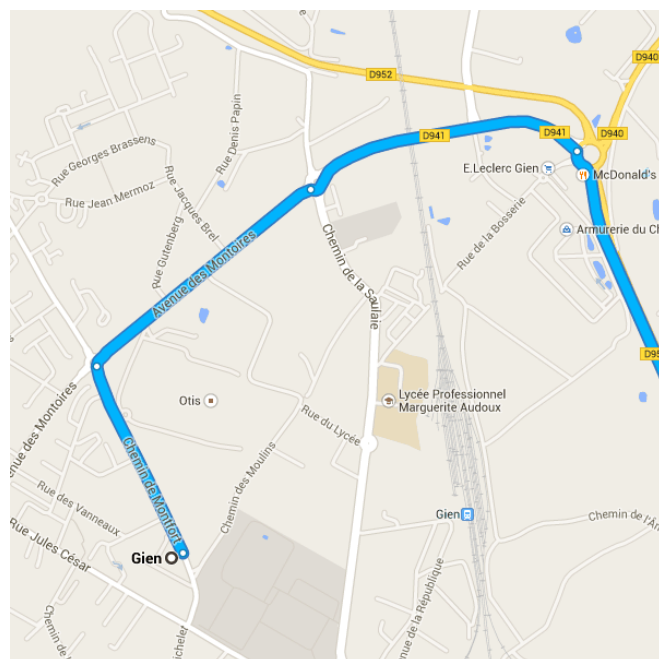


○ Gien

Prendre Avenue des Montoires et D941 en direction de D952

2,3 km/4 min

- ↑ 1. Prendre la direction nord sur **Chemin de Montfort** vers **Rue des Vanneaux**
600 m
- 📍 2. Au rond-point, prendre la 1^{re} sortie sur **Avenue des Montoires**
800 m
- 📍 3. Au rond-point, prendre la 2^e sortie sur **D941**
850 m



Suivre D940 en direction de **Rue Etienne Soyer/D924** à Aubigny-sur-Nère

32,2 km/27 min

- 📍 4. Au rond-point, prendre la 2^e sortie sur **D952**
1,2 km
- 📍 5. Au rond-point, prendre la 2^e sortie sur **D940**
3,3 km



Données cartographiques ©2015 Google

- 6. Au rond-point, prendre la **2e** sortie et continuer sur **D940**
750 m
- 7. Au rond-point, prendre la **2e** sortie et continuer sur **D940**
1,0 km
- 8. Au rond-point, prendre la **2e** sortie sur **Route de Bourges/D940**
 - i** Continuer de suivre D940
24,5 km
- 9. Au rond-point, prendre la **2e** sortie et continuer sur **D940**
 - i** Traverser le rond-point
1,4 km

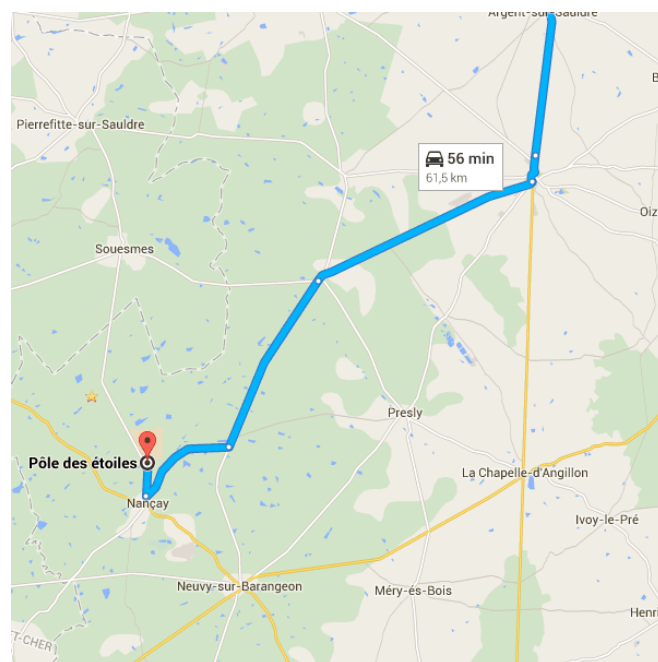
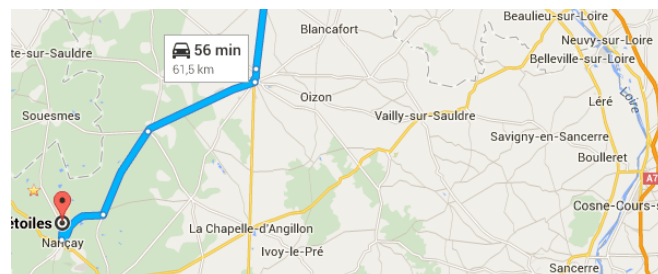
Continuer sur **D924** en direction de votre destination à Nançay

27,1 km/25 min

- 10. Au **Place Chazereau**, prendre la **1re** sortie sur **Rue Etienne Soyer/D924**
 - i** Continuer de suivre D924
11,2 km
- 11. Continuer tout droit sur **Route de Neuvy/D79**
 - i** Continuer de suivre D79
9,0 km
- 12. Prendre à **droite** sur **Gijoint/D29E**
 - i** Continuer de suivre D29E
5,0 km
- 13. Prendre à **droite** sur **Route de Souesmes/D29**
1,7 km
- 14. Tourner à **droite**
 - i**
Votre destination se trouvera sur la droite.
150 m

o Pôle des étoiles

Route de Souesmes, 18330 Nançay



Cet itinéraire est fourni à titre indicatif. Il est possible que vous deviez suivre un itinéraire différent de celui indiqué en raison de travaux, de bouchons, des conditions météorologiques, de déviations ou d'autres perturbations. Veuillez en tenir compte lors de la préparation de votre trajet. Veuillez en outre à respecter le code de la route et la signalisation sur votre trajet.