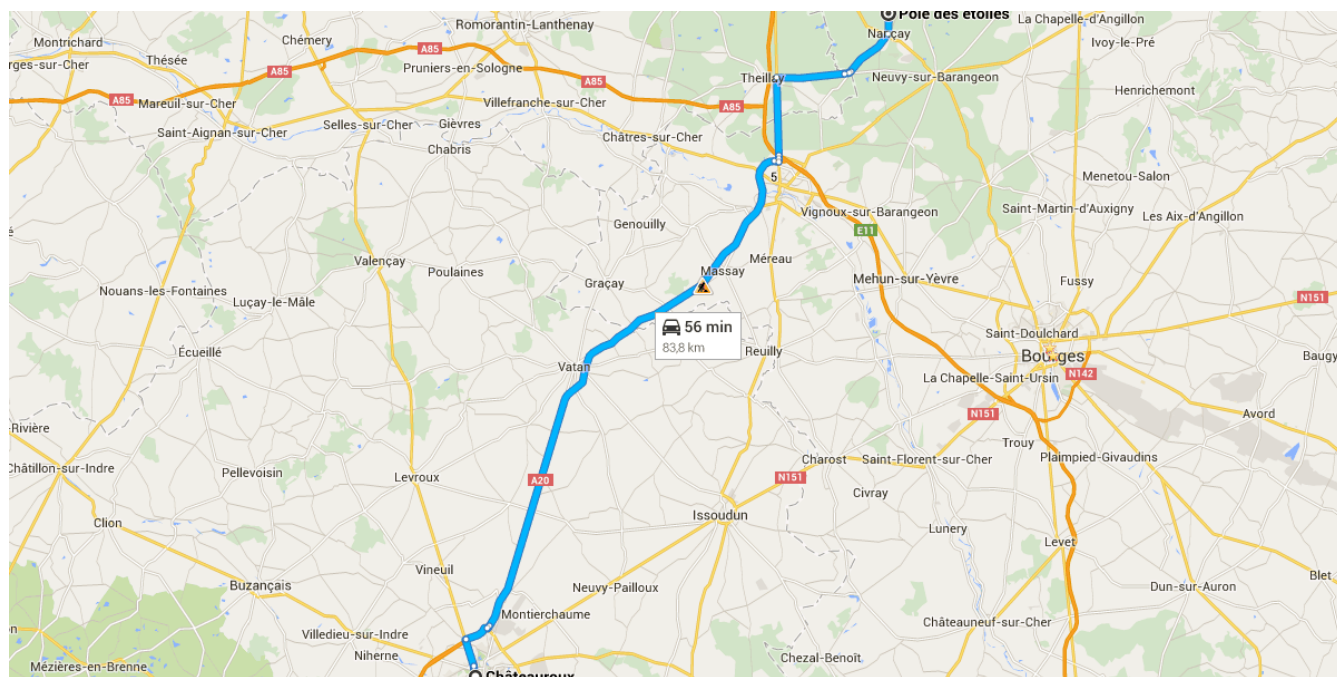




En voiture 83,8 km, 56 min

## Itinéraire de Châteauroux à Pôle des étoiles

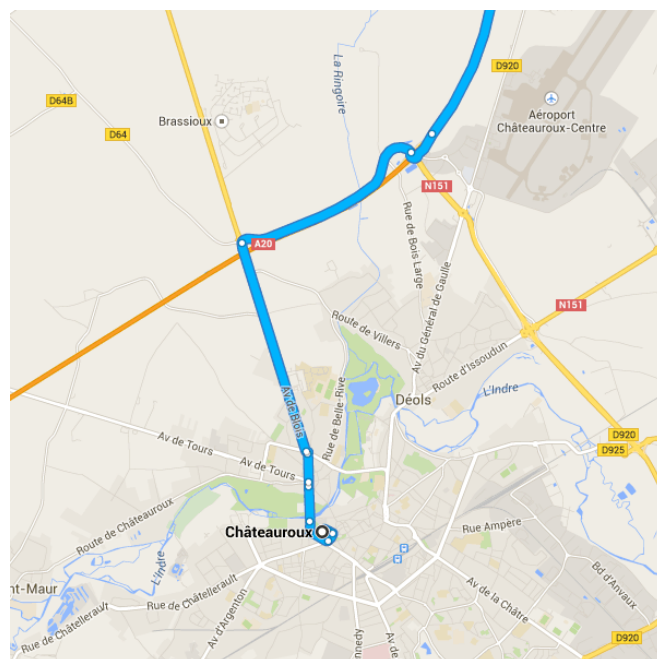


## ○ Châteauroux

Prendre A20/L'Occitane à Déols et quitter Avenue de Blois et D956

7,1 km/9 min

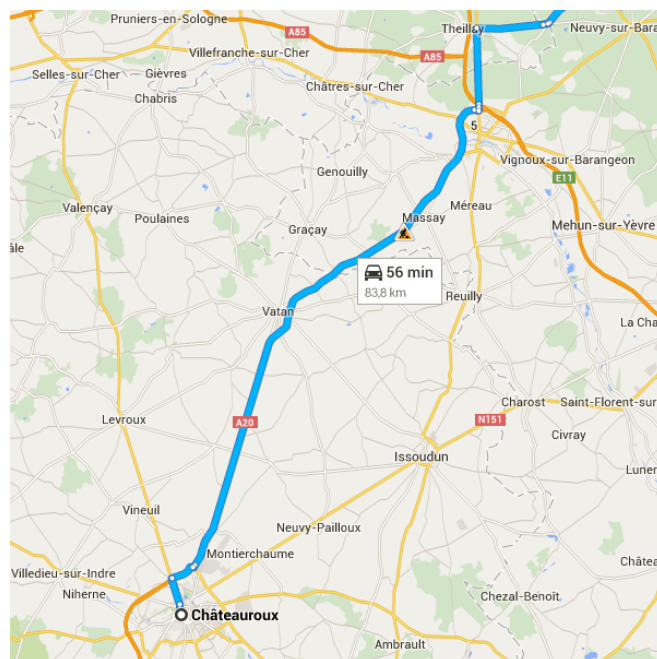
- ↑ 1. Prendre la direction sud-est sur Place de la Victoire et des Alliés  
34 m
- ↑ 2. Continuer tout droit sur Place Roger Brac  
82 m
- ↷ 3. Prendre à droite sur Rue Porte Neuve  
110 m
- 📍 4. Au rond-point, prendre la 2e sortie sur Avenue Charles de Gaulle  
240 m
- ↷ 5. Prendre à droite sur Avenue du 6 Juin 1944 Débarquement Allié  
140 m
- ↑ 6. Continuer sur Avenue du Pont Neuf  
400 m
- ↑ 7. Continuer sur Place Saint-Christophe  
57 m
- ↷ 8. Prendre légèrement à droite sur Avenue de Blois  
350 m



- 9. Au rond-point, prendre la **3e** sortie sur  
**Boulevard de L'Ecole Normale**  
\_\_\_\_\_ 49 m
- 10. Prendre à **droite** sur **Avenue de Blois**  
\_\_\_\_\_ 2,6 km
- 11. Au rond-point, prendre la **1re** sortie sur  
**D956**  
\_\_\_\_\_ 2,5 km
- 12. Au rond-point, prendre la **4e** sortie (**A20**)  
vers **Vierzon/Orléans**  
\_\_\_\_\_ 500 m

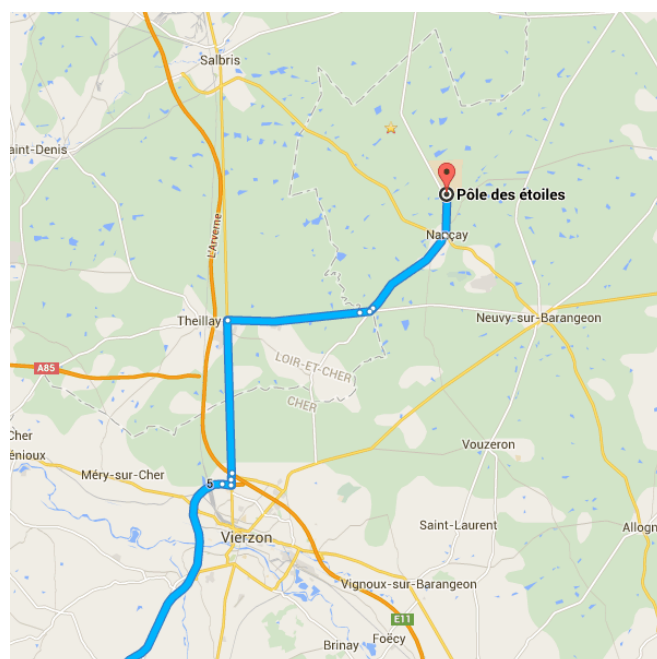
Suivre **A20/L'Occitane** en direction de **Route de Paris/D2020** à Vierzon. Prendre la sortie **5** et quitter **A20/L'Occitane**








- \_\_\_\_\_ 54,6 km/27 min
- 13. Rejoindre **A20/L'Occitane**  
\_\_\_\_\_ 54,2 km
- 14. Prendre la sortie **5** vers **Auxerre/Orléans**  
**/Vierzon-Nord**  
\_\_\_\_\_ 400 m



Continuer sur **D2020** en direction de votre destination à Nançay

- \_\_\_\_\_ 22,1 km/20 min
- 15. Au rond-point, prendre la **3e** sortie sur  
**Route de Paris/D2020**  
\_\_\_\_\_ 350 m
- 16. Au rond-point, prendre la **2e** sortie et  
continuer sur **Route de Paris/D2020**  
\_\_\_\_\_ 300 m
- 17. Au rond-point, prendre la **3e** sortie et  
continuer sur **Route de Paris/D2020**  
📘 Continuer de suivre D2020  
\_\_\_\_\_ 7,3 km
- 18. Prendre à **droite** sur **Route de Neuvy/D41**  
📘 Continuer de suivre D41  
\_\_\_\_\_ 6,3 km
- 19. Continuer sur **D22**  
\_\_\_\_\_ 500 m



-  20. Prendre à **gauche** sur **D126**  
\_\_\_\_\_ 170 m
-  21. Continuer sur **D29**  
\_\_\_\_\_ 4,9 km
-  22. Prendre légèrement à **droite** sur **Place de l'Église/D944**  
\_\_\_\_\_ 57 m
-  23. Prendre à **gauche** sur **Rue du Grand Meaulnes/D29**  
 Continuer de suivre D29  
\_\_\_\_\_ 2,0 km
-  24. Tourner à **droite**  
  
Votre destination se trouvera sur la droite.  
\_\_\_\_\_ 150 m

## 📍 Pôle des étoiles

Route de Souesmes, 18330 Nançay

Cet itinéraire est fourni à titre indicatif. Il est possible que vous deviez suivre un itinéraire différent de celui indiqué en raison de travaux, de bouchons, des conditions météorologiques, de déviations ou d'autres perturbations. Veuillez en tenir compte lors de la préparation de votre trajet. Veuillez en outre à respecter le code de la route et la signalisation sur votre trajet.