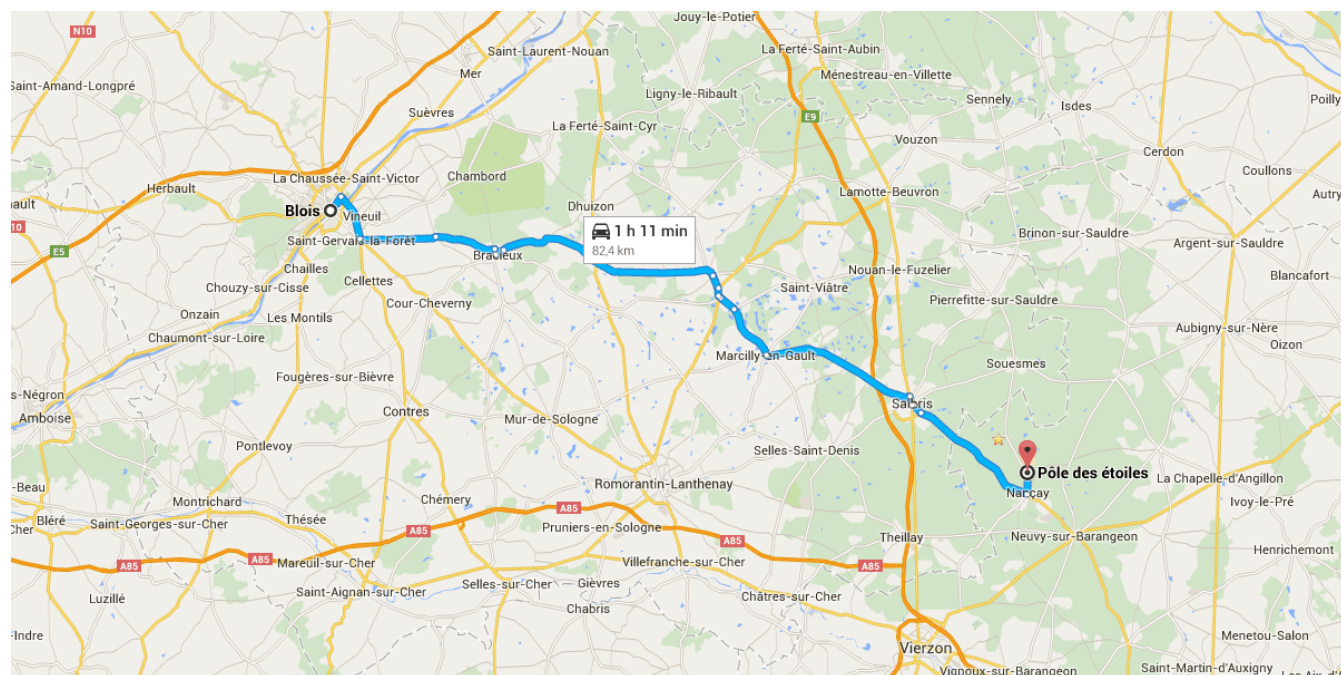




En voiture 82,4 km, 1 h 10 min

Itinéraire de Blois à Pôle des étoiles

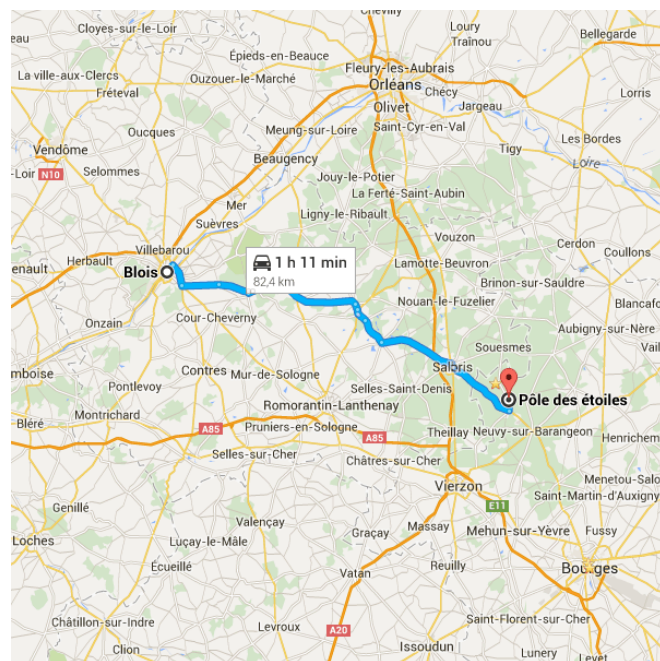


o Blois

Prendre D174, D923, D121 et D944 en direction de votre destination à Nancay

82,3 km/1 h 9 min























- ↑ 1. Prendre la direction **sud-est** vers **Quai de la Saussaye**
26 m
- 📍 2. Au rond-point, prendre **Rue du Maréchal de Lattre de Tassigny/D952**
 ⓘ Continuer de suivre D952
1,6 km
- ⤴ 3. Rejoindre D174 en direction de **Blois-Sud/Châteauroux/Vierzon** légèrement à droite
4,5 km
- 📍 4. Au rond-point, prendre la **5e** sortie sur **D923**
7,2 km
- 📍 5. Au rond-point, prendre la **2e** sortie sur **Route de Bracieux/D923**
 ⓘ Continuer de suivre D923
5,8 km
- 📍 6. Au rond-point, prendre la **1re** sortie sur **Rue Roger Brun/D923**
 ⓘ Traverser le rond-point
500 m



↩ 7. Prendre à gauche sur Rue Jules

Girault/D923

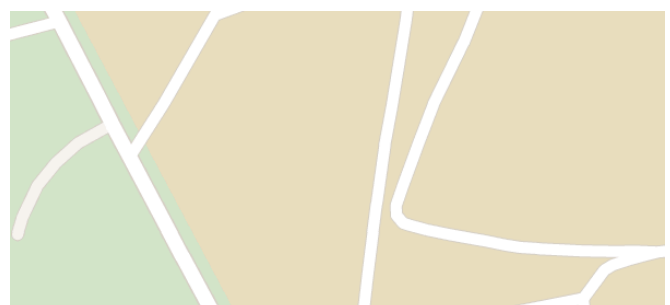
 Continuer de suivre D923

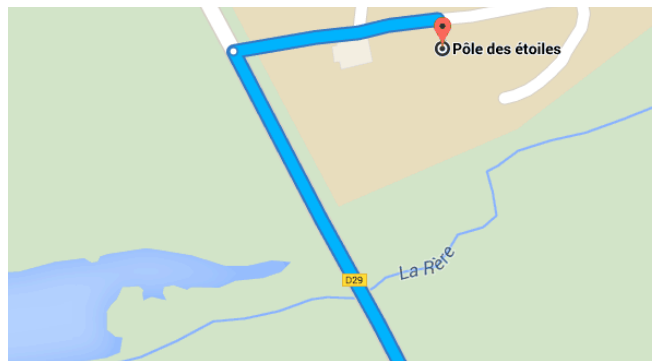
-  8. Au rond-point, prendre la **2e** sortie sur **Rue de Sully/D923**
 Continuer de suivre D923
21,1 km
-  9. Continuer sur **Route de Romorantin/D925**
 Continuer de suivre D925
1,3 km
-  10. Prendre à **droite** sur **La Croûte/D922**
 Continuer de suivre D922
700 m
-  11. Prendre à **gauche** sur **D121**
350 m
-  12. Continuer sur **Avignon/D63**
 Continuer de suivre D63
1,6 km
-  13. Continuer sur **Champeau/D121**
 Continuer de suivre D121
5,5 km
-  14. Prendre légèrement à **droite** sur **Place du Bourg/D49**
 Continuer de suivre Place du Bourg
180 m
-  15. Prendre à **gauche** sur **Route de Salbris/D121**
 Continuer de suivre D121
14,5 km
-  16. Prendre à **droite** sur **Avenue d'Orléans/D2020**
 Continuer de suivre D2020
800 m
-  17. Prendre à **gauche** sur **Rue de la Chapelle**
300 m
-  18. Continuer sur **Avenue de Nançay**
900 m
-  19. Prendre à **gauche** sur **D944**
12,8 km
-  20. Prendre à **gauche** sur **Rue du Grand Meaulnes/D29**
 Continuer de suivre D29
2,0 km

Tourner à **droite**

Votre destination se trouvera sur la droite.

150 m/37 s





⦿ Pôle des étoiles

Route de Souesmes, 18330 Nançay

Cet itinéraire est fourni à titre indicatif. Il est possible que vous deviez suivre un itinéraire différent de celui indiqué en raison de travaux, de bouchons, des conditions météorologiques, de déviations ou d'autres perturbations. Veuillez en tenir compte lors de la préparation de votre trajet. Veuillez en outre à respecter le code de la route et la signalisation sur votre trajet.